ΝΗΣΟΙ ΑΙΓΑΙΟΥ ΠΕΛ.

ΟΙΚΙΣΤΙΚΟΣ ΧΑΡΤΗΣ
1:200.000

Ακαδημία Αθηνών / Academy of Athens

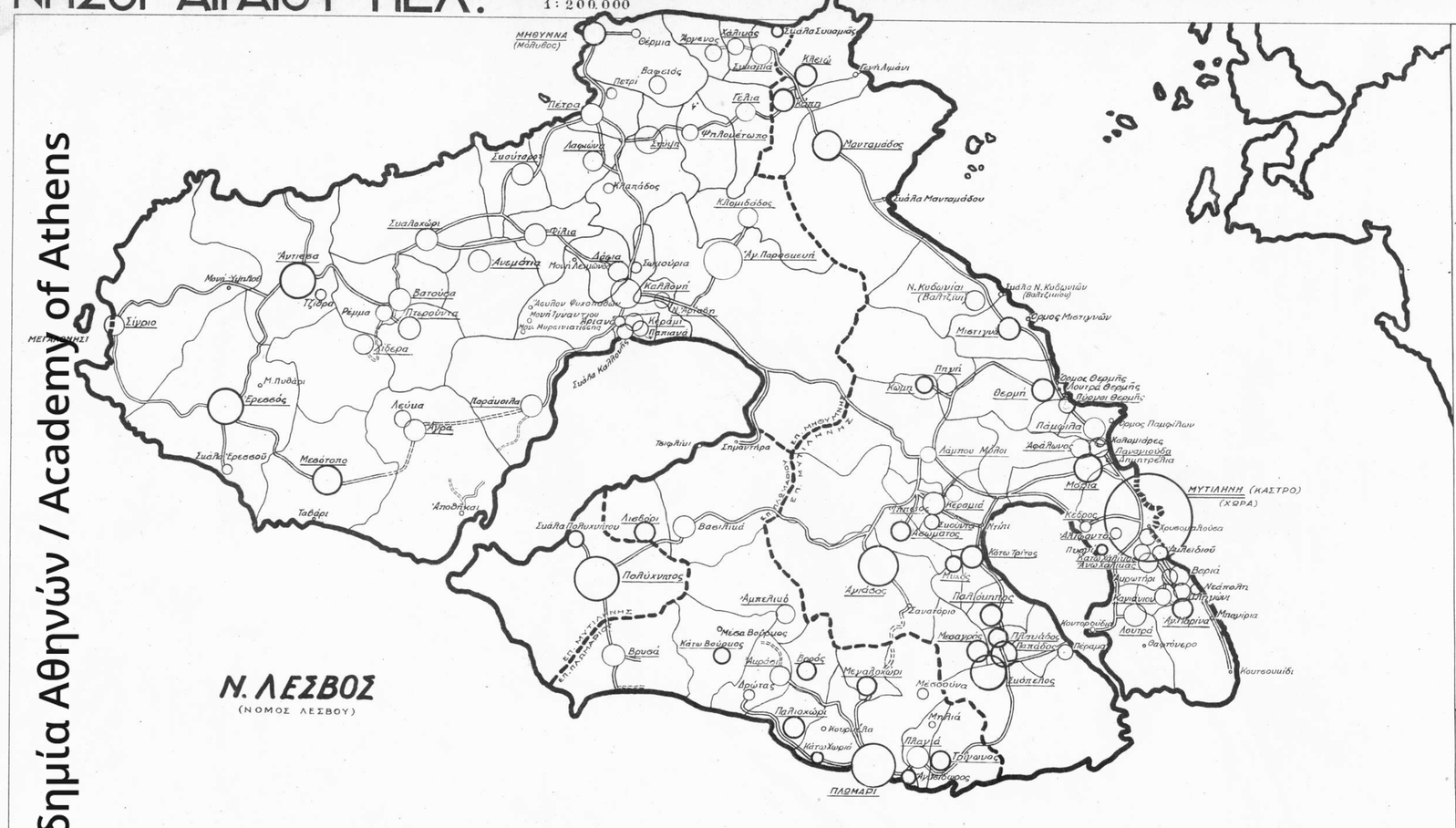

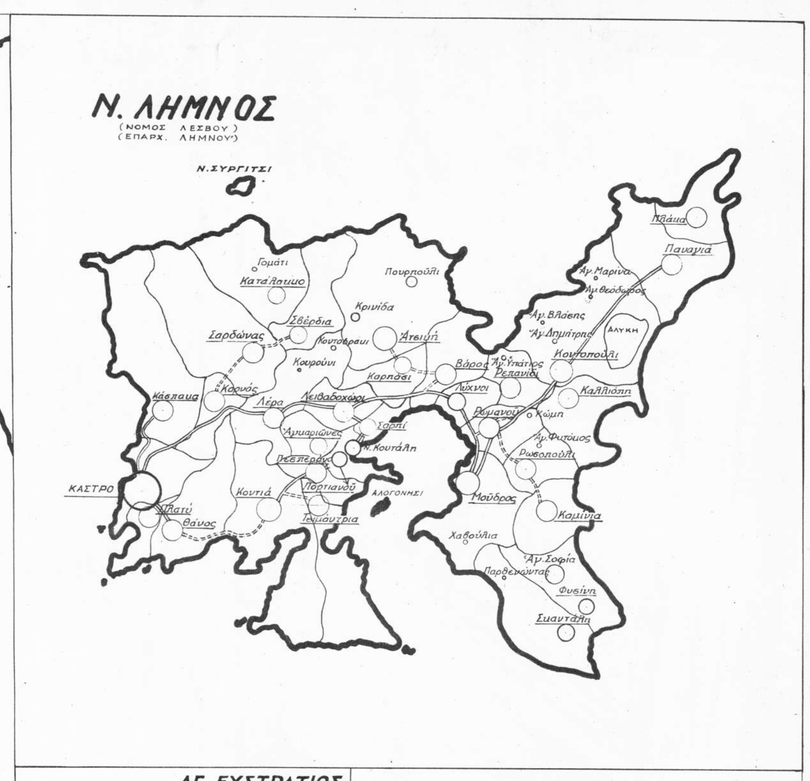

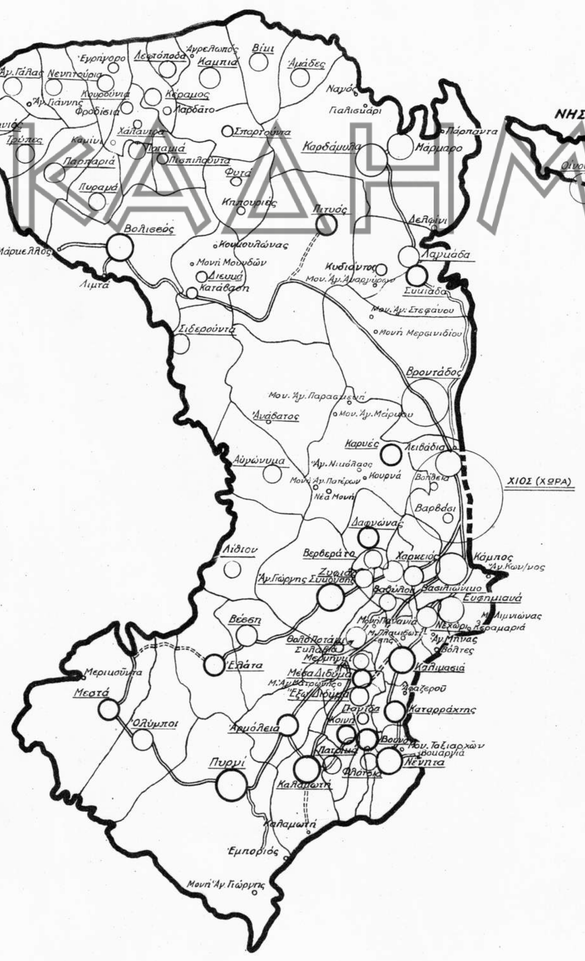

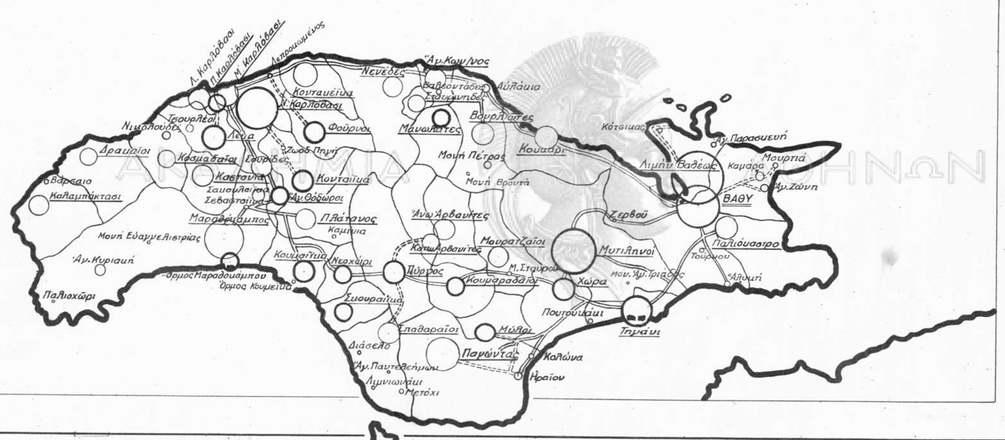

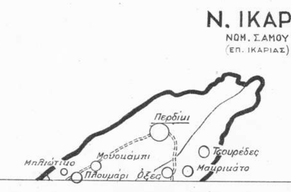

ΥΠΟΥΡΓΕΙΟΝ ΑΝΟΙΚΟΔΟΜΗΣΕΩΣ

Όριον Κράτους · » Νομού · » Επαρχίας · » Κοινότητος · Οδός περατωμένη · » υπό κατασκευήν · Σιδηρόδρομος · Πρωτεύουσα Δήμου, Κοινότητος · » Επαρχίας · » Νομού · ΛΑΓΚΑΔΑΣ · ΘΕΣΣΑΛΟΝΙΚΗ · Πληθυσμός 0-20, 20-50, 50-100, 100-200, 200-500, 500-1000, 1000-2000, 2000-3000, 3000-4000, 4000-5000

ΣΗΜ: Ἡ σύνταξις καὶ ἐκτέλεσις τοῦ χάρτου ἐγένετο εἰς τὸ Γ.Χ.Π.Μ.Ε μὲ βάσιν τοὺς ἐπιτελικοὺς χάρτας 1:100.000 ὡς καὶ τὰ κοινοτικὰ διαγράμματα καὶ τὰ ἀποτελέσματα τῆς ἀπογραφῆς τοῦ 1940 τῆς Γενικῆς Στατιστικῆς Ὑπηρεσίας. Τὸ ὁδικὸ δίκτυον ἐσημειώθη ἀπὸ τὸ Γραφεῖον Μελετῶν ὁδοποιΐας. Ἡ ἐργασία ἔπρεπε τὸν Ἰανουάριο τοῦ 1943 καὶ ἐτελείωσε τὸν Ἰούλιο τοῦ 1944 ἀτε ἐξετυπώθη εἰς πρώτην ἔκδοσιν. Ἡ πρόοδος ἐβραδύνθη...

ΑΚΑΔΗΜΙΑ ΑΘΗΝΩΝ